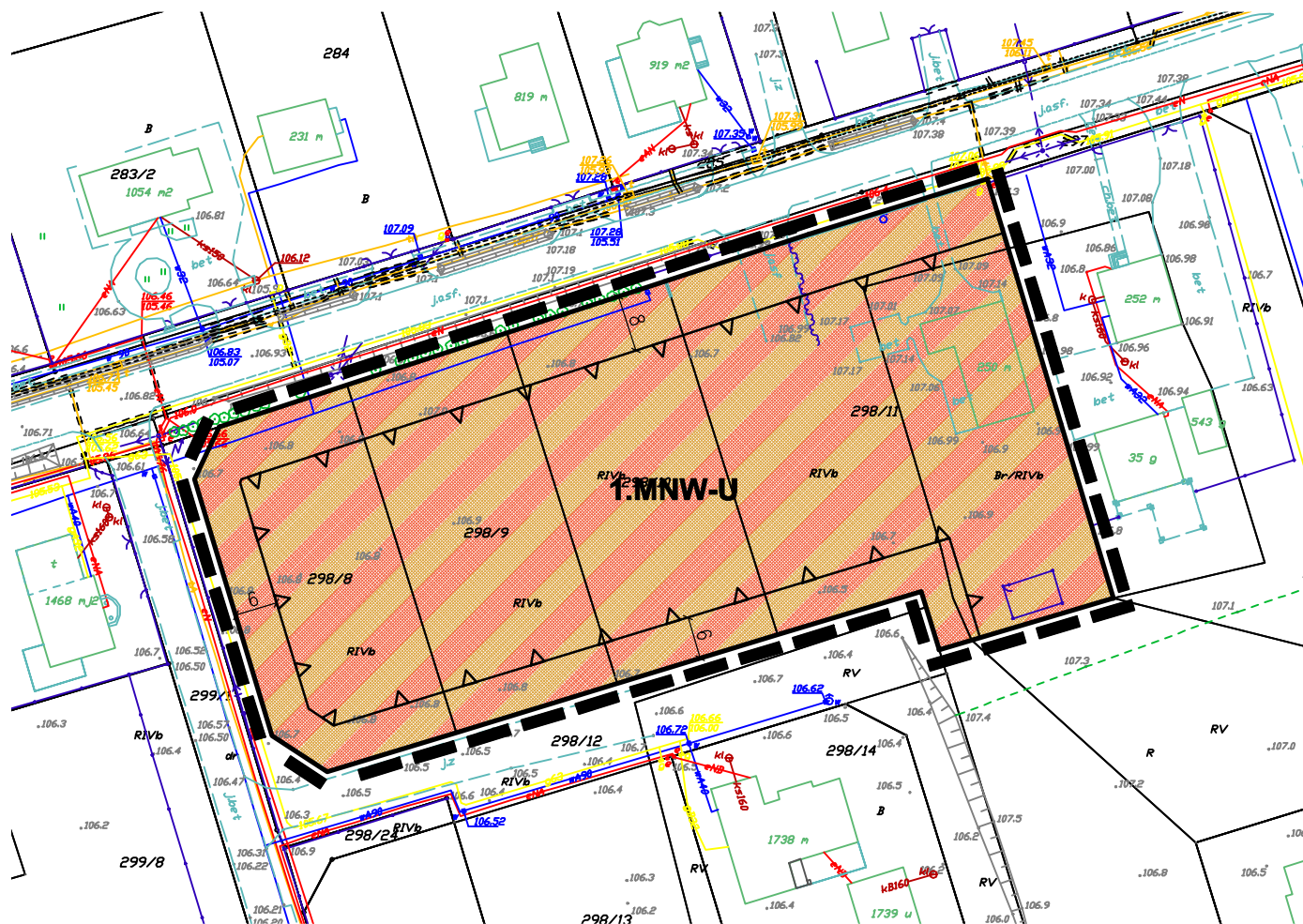


# ZMIANA MIEJSCOWEGO PLANU ZAGOSPODAROWANIA PRZESTRZENNEGO obrębu geodezyjnego Kębłowo (wsie Kębłowo i Kochanowo), gm. Luzino



## WYRYS ZE STUDIUM UWARUNKOWAŃ I KIERUNKÓW ZAGOSPODAROWANIA PRZESTRZENNEGO GMINY LUZINO



granica opracowania planu

## LEGENDA

### UWARUNKOWANIA

#### KOMUNIKACJA


- droga krajowa nr 6
- drogi powiatowe
- drogi gminne

#### KIERUNKI

#### POTENCJALNE TERENY DO ZAINWESTOWANIA

- dla zabudowy mieszkaniowej z usługami


- 22-A, 22-B symbol terenu dla którego nastąpiła zmiana przeznaczenia w 2022r.



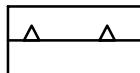
## OZNACZENIA



granica obszaru objętego miejscowym planem zagospodarowania przestrzennego



linie rozgraniczające tereny o różnym przeznaczeniu lub różnych zasadach zagospodarowania



nieprzekraczalna linia zabudowy



teren zabudowy mieszkaniowej jednorodzinnej wolnostojącej lub/i usług

## ZMIANA MIEJSCOWEGO PLANU ZAGOSPODAROWANIA PRZESTRZENNEGO obrębu geodezyjnego Kębłowo (wsie Kębłowo i Kochanowo), gm. Luzino

### Załącznik nr 1

SKALA 1:1000

Sporządzający: Wójt Gminy Luzino

**CKK**  
ARCHITEKCI

Zespół autorski:

główny projektant:

projektanci:

mgr inż. arch. Małgorzata Ossowska  
członek POIU nr wpisu G-155/2003

mgr inż. arch. Anna Król  
mgr inż. arch. Olga Łętowska